Неформальный, но веселый отчет по походу 1КС по Приэльбрусью под руководством Анищенко В.М. в июле 2016 года

Глава 1. Общая информация

- Район: **Приэльбрусье**
- Категория сложности: **1**
- Сроки: **15.07.2016 - 31.07.2016 (маршрут: 20.07 - 29.07)**
- Руководитель: **Анищенко Василиса (vmanishchenko@gmail.com)**
- Километраж: **112 км**
- Команда: «Нехрен-нахрен» **- 9 человек**

1.1 Команда

№	ФИ	г.р.	Должность	Опыт	Физиономия
1	Анищенко Василиса	1995г.	руководитель	2ГУ, 1ПР	
2	Соколовская Анна	1992г.	медик	ПВД	
3	Медвецкая Ульяна	1989г.	хронометрист	ПВД	
4	Дябиров Роман	1990г.	реммастер	ПВД	
5	Фёдоров Николай	1988г.	фотограф	2ГУ,3ЛУ	

6	Лебедева Екатерина	1986г.	завхоз	ПВД	
7	Волнухина Елена	1998г.	завснар	ПВД	
8	Прохоров Денис	1987г.	финансист	ПВД	
9	Сайдаков Антон	1996г.	эколог	ПВД	

1.2 Маршрут

Заявленная нитка

пос. Тырныауз - д.р. Герхожансу – д.р. Сакашильсу – пер. Сакашиль Нижний (Вост.) 1А – д.р. Кестанты – пер. Сарын + плато Кестанты-тау + пер. Джилги + пер. Кумтюбе (связка, суммарно 1А) – оз. Кум - пер. Кумтюбе Южный 1А – д.р. Сарынсу - пер. Турист НК – д.р. Джайлыксу - т/б Башиль - д.р. Башиль-Аузусу – вод. Абай-су – д.р. Гара Аузсу – **т/б Чегем - д.р. Тютюргу -пер. Тютюргу Зап. 1А** – л. Булунгу - пер. Коргашиль Сев. 1А – пер. Илипсар НК – **пер. Ширман Сев. 1А – г. Шилдиген** – д.р Шекису –пос. Безенги

***Измененное**

Пройденная нитка

пос. Тырныауз - д.р. Герхожансу – д.р. Сакашильсу – оз.3468м.(радиально) - пер. Сакашиль Нижний (1А, 3081м.) – д.р. Кестанты – пер. Сарын (3365 м.) + пер. Джилги + плато Кестанты-тау (радиально) + пер. Кумтюбе (3600м.): (связка, суммарно 1А) – оз. Кум - пер. Кумтюбе Южный (1А, 3550м.) – д.р. Сарынсу - пер. Турист НК – д.р. Джайлыксу - т/б Башиль - д.р. Башиль-Аузусу – вод. Абай-су – д.р. Гара Аузсу –**д.р. Чараксу - пер. Чарак (1А, 3374м.) – д.р. Кору** - л. Булунгу - пер. Коргашиль Северный (1А, 3417м.) – пер. Илипсар НК – **д.р. Салыксу – д.р Шекису** – а/л Безенги

Карта и трек

ССЫЛКА НА ПРОЙДЕННЫЙ ТРЕК: http://www.gpsies.com/map.do?fileId=wkmxfjarhwwabver

— 1 ЧАСТЬ

пос. Тырныауз - д.р. Герхожансу – д.р. Сакашильсу - оз.3468м.(радиально) – пер. Сакашиль Нижний (1А, 3081м.) – д.р. Кестанты – пер. Сарын (3365 м.) + пер. Джилги + плато Кестанты-тау (радиально) + пер. Кумтюбе (3600м.): (связка, суммарно 1А)

082

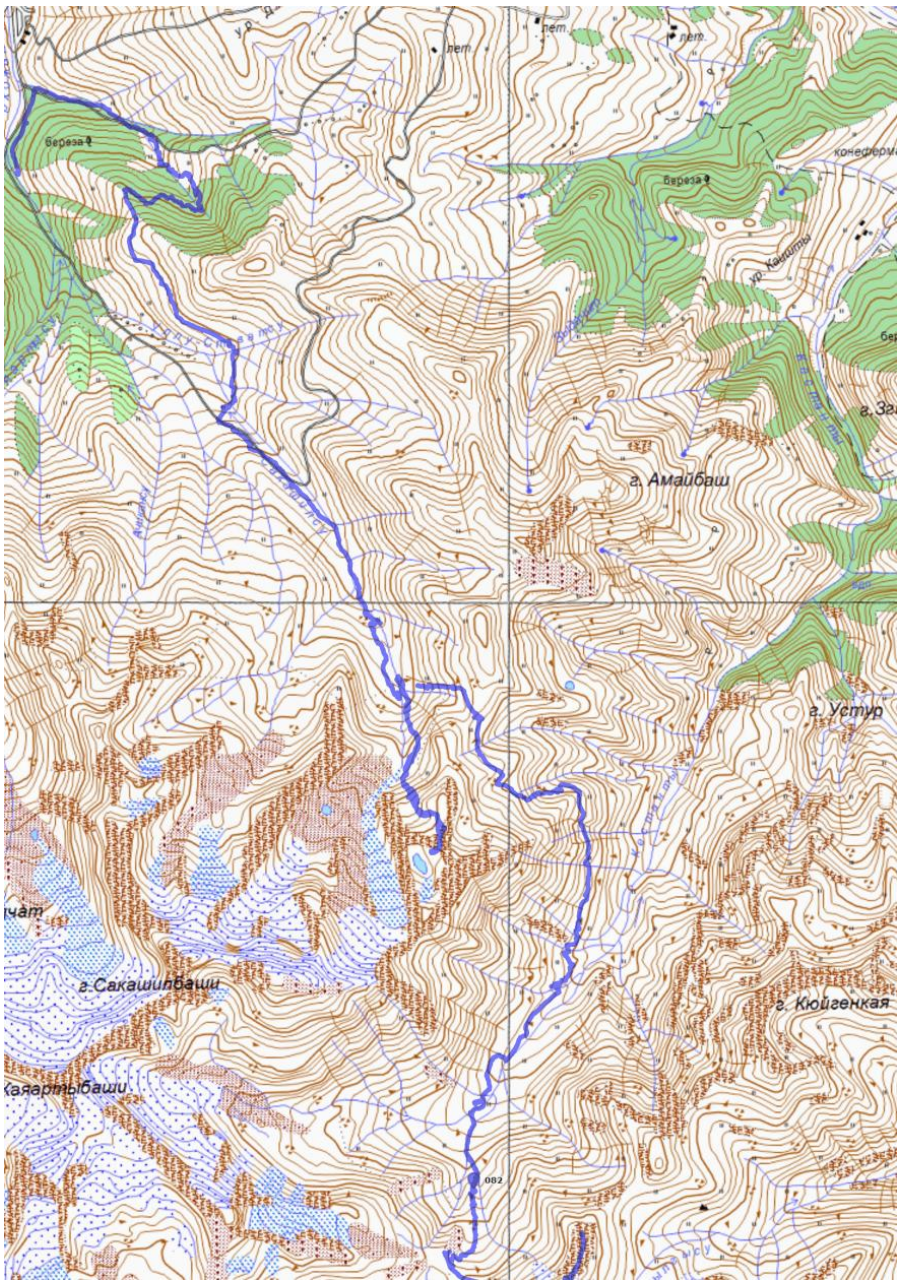

2 ЧАСТЬ

оз. Кум - пер. Кумтюбе Южный (1А, 3550м.) – д.р. Сарынсу - пер. Турист НК – д.р. Джайлыксу - т/б Башиль - д.р. Башиль-Аузусу – вод. Абай-су – д.р. Гара Аузсу –д.р. Чараксу

083
084
085

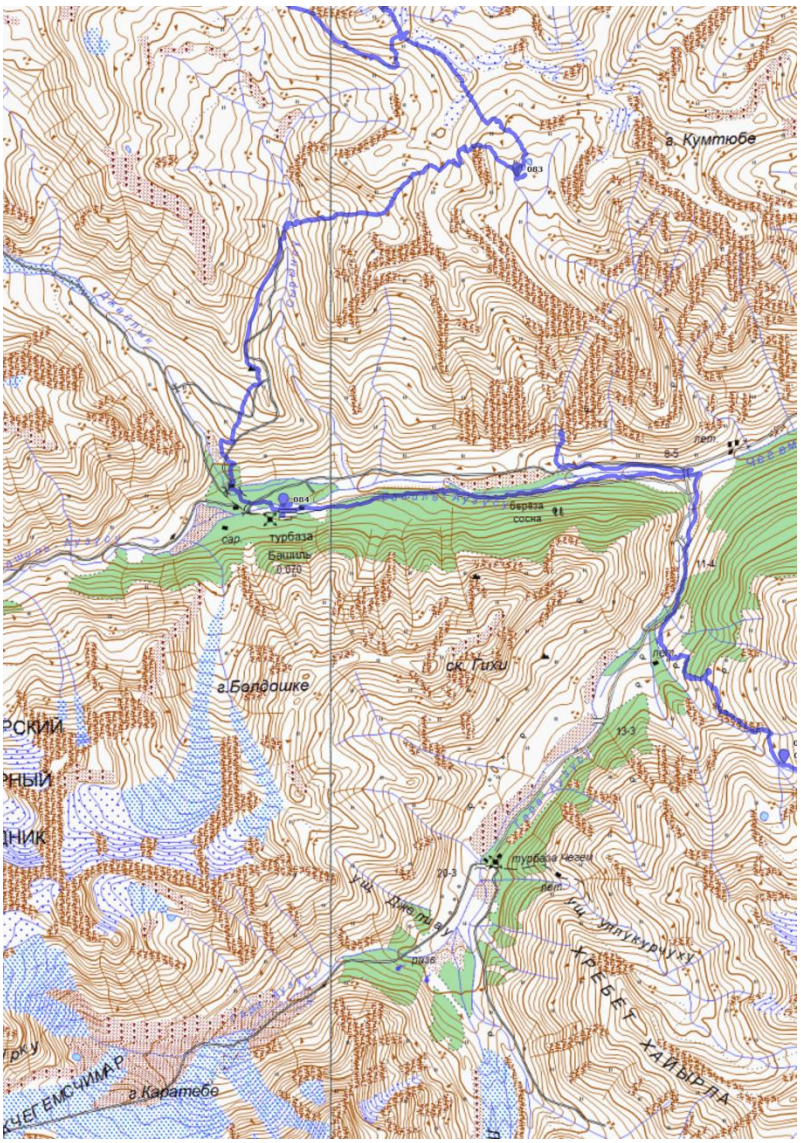

3 ЧАСТЬ

пер. Чарак (1А, 3374м.) – д.р. Кору - л. Булунгу - пер. Коргашиль Северный (1А, 3417м.) – пер. Илипсар НК – д.р. Салыксу – д.р Шекису – а/л Безенги

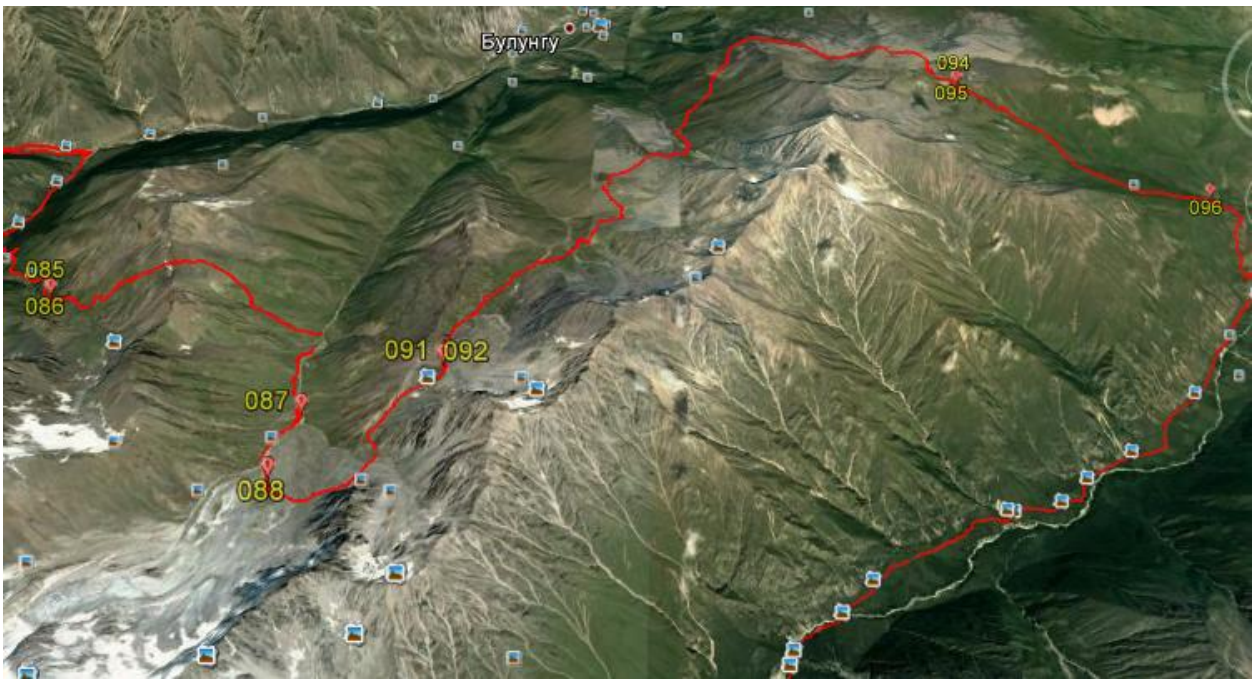

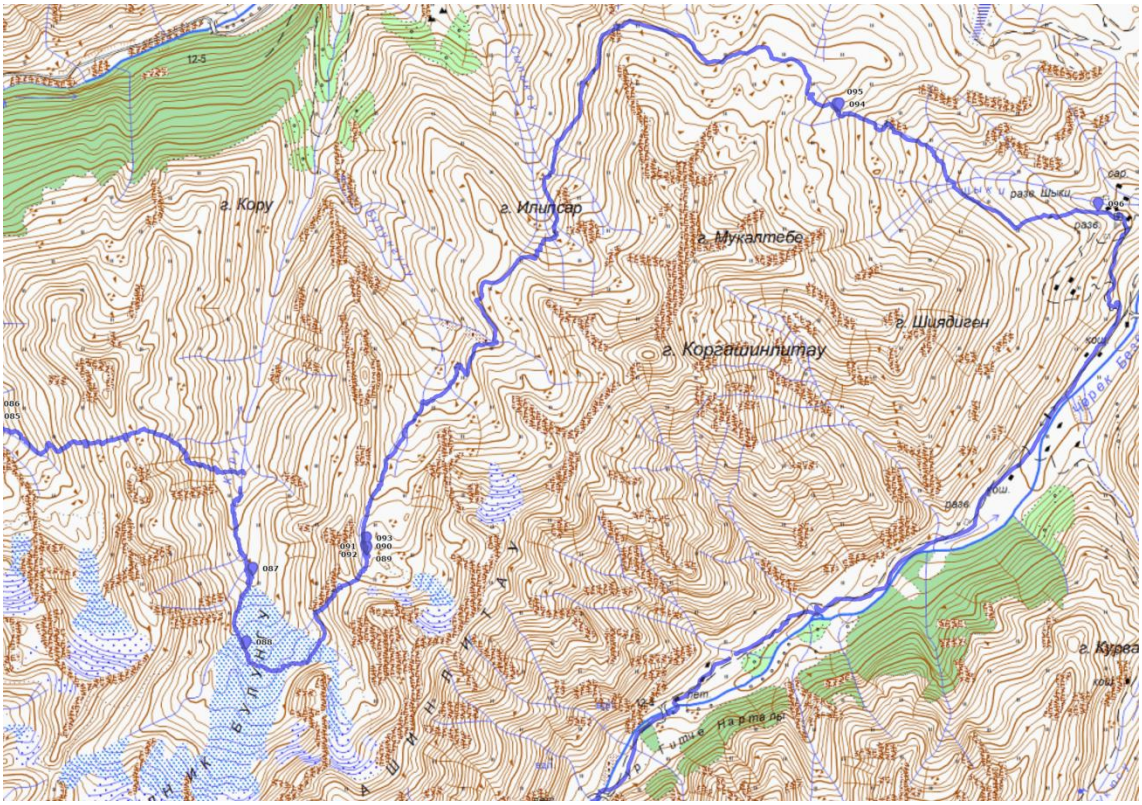

Определяющие препятствия

№	Вид	Название	Категория трудности	Характеристика
1	перевал	Сакашиль Нижний (Восточный)	1А	3081м., травянисто-осыпной

2	перевал (связка)	Сарын + Кумтюбе	1А	3365 м., осыпной; 3600м., травянисто-осыпной
3	перевал	Кумтюбе Южный	1А	3550м., осыпной
4	перевал	Чарак	1А	3374м., травянисто-осыпной
5	перевал	Коргашиль Северный	1А	3417м., травянисто-осыпной

+ отдельным пунктом АГРЕССИВНЫЕ КОРОВЫ В ТУМАНЕ

Изменения

Участок	Изменения	Причина
т/б Чегем - д.р. Тютюргу - пер. Тютюргу Зап. 1А	**д.р. Чараксу - пер. Чарак (1А, 3374м.) – д.р. Кору**	Актуальные сведения о пер. Тютюргу
пер. Ширман Сев. 1А – г. Шилдиген	**д.р. Сылыксу – д.р Шекису**	Обход пер. Ширман Сев., общее состояние группы

Ну так вышло…

Трудные для передвижения участки

1. Траверс склона от пер. Сарын то пер. Джилги: круто, средняя живая сыпуха	
2. Спуск с пер. Чарак: круто, травянисто-осыпной склон без тропы	

3. Траверс правого склона (ор.) д.р. Салыксу: круто, травянисто-осыпной склон без тропы	

Глава 2. Дневник похода

2.1 Дорога

15.07. «Старт»

Началось все, конечно же, намного раньше – с тщательного и вдумчивого сбора снаряжения и упаковки рюкзака. Правда, некоторые особо одаренные личности собирались за несколько часов до отъезда. Посмотрим, все ли им удалось вспомнить.

Собрались за вокзале заранее (за час). Очень трогательно – нас пришли провожать Влад, Инна и Паша (все со стороны Василисы). А еще летчики – Федя и Света (их самолет на следующий день). Провожающие дали на каждый по сюрпризу разного веса, формы и объема. Федор вручал со словами: «Открыть когда у вас будет много свободного времени.» Федор ого-го какой тролль!



У нас оказался изумительный вагон, почти полностью набитый турьем (отделение наше, Нилова и Араза + Маша и Олег). Естественно, фото на перроне в полном составе на фоне вагона (вагон новый).

Перепаковываться решили 16-го и за сим сели бухать. У нас оказалось три литра вина от Кати и 4 литра пива от Лены. Наше купе было самым буйным в тот вечер (проводница попалась понимающая – нас не трогала, только мороженку настойчиво толкала). Была рассказана легендарная история про то как Федор ночью добирался на товарняке до общаги.

К сожалению, после того как закончилось вино, летописец полез спать, а остальные еще пару часов барагозили.

Да, Коля приготовил божественные булочки с корицей (девушки, внимание!).

16.07 «Чай и чайники. Олег и кошачий корм.»

Отлично выспались. Кто-то, правда, встал в 8:30 и пошел гулять рядом с вокзалом в Воронеже. Раннее утро, а уже знатно пекло: в вагоне было прохладнее, чем на улице, и это с выключенным кондиционером!

До обеда отдыхали, а после стали перепаковываться. Для конспирации решено было называть газ «чаем», а горелку «чайником».

Рома ламинировал карту. Распихали заброску по двум мешкам (интересно, как мы их до автобуса потащим? Еды всего 56 кг). Отчаянно пытались доесть горы еды, купленные в поезд. Играли в дурака, была подкинута здравая мысль играть на кг в рюкзаке.

Познакомились с дядькой – соседом, оказалось, тоже турист, в поход идет по соседству с нами, в одиночку, дикарем. Пока даже маршрут точно не составил. Полицейский из вагона показывал фото своих путешествий с семьей по горам и минеральным источникам. Не рекомендовал хранить нарзан дольше 2-х часов.

Изучали карты и фотки перевалов, некоторые пытались понять, кто ж такой Кос.

В 20:24 вышли в Ростове-на-Дону. Жарко и душно. Рома и Ульяна купили переходку и сигареты (крошить табак в заброску для отпугивания насекомых). От поезда осталось 5 вагонов.

Вечером была небольшая фотосессия у некурящих с сигами.

Затем дружественная Ниловская команда при поддержке Ульяны безбожно затролила Олега: насыпали в упаковку из-под кошачьего корма подушечек с начинкой, а потом оттуда ели и уговаривали Олега попробовать, ибо вкусно. Ульяна заявила, что ест это каждый день на завтрак и ей очень нравится, Сергей Нилов в это время уплетал «корм» с молоком. Олег долго не мог поверить в страшное, потом долго не мог простить розыгрыша. Шок. Прости нас, Олег!

2.2 Учебно-тренировочные сборы

17.07 «Джан-Туган»

Наша команда относилась к ШГТ2016 и в программе был не только поход, но еще и сборы (17.07-19.07) в Джан-Тугане, которые организовывал Федя Коноваленко и Ко.

Утром прибыли в Нальчик. Сразу отправили на машине заброску, сами погрузились в два ПАЗика – и в путь! По дороге заметили холмы и облачка над ними. Однако, потом оказалось, что это не облака, а снежные вершины. Первый вид на горы.

По дороге сделали остановку на мороженку и всякое такое прочее.

Вскарабкались к КПП в погранзону. Ждали часа два своей очереди, потом оказалось, что у нас пропуск заполнен с ошибкой – паспортные данные верные только у Антона, у остальных одинаковые чиселки в всех. Здесь нас пропустили по паспортам, но косяк знатный вышел. (*Эти пропуска нам оформлял Борис Саракуев, а из-за спешки на вокзале Василиса не заметила ошибки)

После Василиса сразу позвонила Саракуеву, сказала, чтобы он нам пропуск переоформил, он ответил, что все сделает за 2 дня (пхxx, ну да…).

Прибыли в лагерь Джан-Туган, который уже МГТУ не принадлежит. Чисто, красиво. Через лагерь течет бурная и мутная река Баксан. Есть родник, кабак+магазин с хычинами и сортир (врата в Ад с деревянными стенками). Где-то должен быть душ.

После обеда пошли к скальной лаборатории (туда можно без пропусков, таких мест вокруг лагеря немного…). 1.5 часа вверх. С нами шли Света Еремина и Олег Титов. Света говорила нам, что она из команды оргов самая медленная (ээээ). Наверху немного поразлагались, погрели пузо на солнышке – и вниз. Спустились меньше чем за час.

Вечерм ужин с побегушками за пивом и лимонадом в местный магазин. Еще был бередящий душу рассказ Кати о том как она в 13 лет ела грибы.

18.07 «Скальная лаборатория»

Встали в 5:20. Отличное солнечное утро! Побежали с Федором на зарядку к Камню Некантуй (камушек высотой метров 10 у дороги на Джан). Немного подергались и обратно в горку шагом. Что это было?

Так как у нас не было нормальных пропусков, вместо занятий на леднике Кашкаташ и снежных тренировок на Зеленой гостинице мы тренировались на скалах.

После завтрака собрали снаряжение и пошли на Скальную лабораторию с Олегом Титовым и Сашей Семиковым. Часа 1.5 пихались вверх. Акклиматизировались. Прошли место, где остановились вчера, немного поднялись вверх по склону к скалам.

Скалы одомашненные, со шлямбурами почти все. Пока группа грелась на солнышке, Василиса, Олег и Саша провесили три коридора для свободного лазания на разных скалках. Потом еще два – в «холодильнике» (или в «камине», Г- логика) – разломе скал, в котором было холодно даже в жару. В первых трех лазили с верхней страховкой, затем страхующий спускал скалолаза. В «камине» поднимались с жумаром и педалькой на прусике, вставали на станции на «сам» и далее дюльферяли вниз. Восторг немереный, много эмоций. Изрядно задержались. Спустились в лагерь за час, обедать сели часов в 5. Помимо раскладочного обеда заказали хычин. Обожрались.

Вечером пошли лазить на Камень Некантуй (недалеко, ура!). Провесили пять коридоров и аналогично жумарили-дюльферяли. Кто-то залез с двумя прусиками, извращенец. Перелезать через довольно острый перегиб камня было истинным наслаждением что с жумаром, что с прусом.

Для тех, кто смотрел фильм «Санктум»: у Ульяны засосало кончик хвоста в прусик, благо у самой земли, Олег спасал шевелюру. Так что волосы надо убирать СОВСЕМ, а то мало ли. Не обязательно быть дурищей Викторией, чтобы хорошо попасть.

Под конец тренировки Вася, Рома, Олег, Коля, Ульяна пошли лазить трассу 5С с другой стороны Камня (о ее наличии вспомнила Вася). Некоторых почти втащили… Но пролаз оставил у всех только позитивные эмоции. Здесь родилась легендарная фраза про

поганые пальцы и скальники скалолазов, которые могут лезть по крошечной трещине и им ок.

Вернулись в лагерь усталые но довольные, упились лимонадом. В очередной раз не поймали мужика с душем. Решили завтра с утра связаться с пограничниками в поселке Эльбрус и приехать к ним за пропуском, чтобы во вторую половину дня пойти на ледник, если пропуск будет.

Весь день погода была отличная.

19.07 «К ВЦСПС. Удалые белорусы.»

Ночью пошел дождь, но палатку никому не залило. Утром дождь продолжился. Забили на ледник. Решили идти вверх в сторону перевала ВЦСПС с Олегом. Василиса дозвонилась до Бориса, он сказал, что пока пропуска не готовы.

Поднимались под дождем и местами в облаке, трава в начале по пояс. Шли 1.5-2 часа, поднялись на 550 метров. Хорошая, проторенная тропа. Съели шоколадки и спустились, все мокрые. Посидели-потупили, потом пошли договариваться насчет душа. В 5 помылись. Вода – либо лед, либо кипяток, мальчики направо, девочки налево.

С нами по соседству встали два пожилых альпиниста (белорусы) и семейная пара (кто-то чей-то внук). Они стали сооружать костер под тентом, мы с ними договорились насчет сушки на нем своих вещей, что было очень кстати. Никто не хотел выдвигаться в поход в мокром.

Один из дедов весьма изощренно подкатывал к Кате: в ход шла и литература, и живопись, и кофе, и даже дао-любовь! Вообще, про любовь много говорили. Второй альпинист произнес странную фразу: «Любовь – это рыбалка: не клюет – сматывай удочки.» Рассказывали про старое снаряжение и про глиссер по снежнику при помощи ледоруба.

Дотла сожгли на костре Анин носок. Поджарили

два ботинка из ниловской команды. Хорошо посидели, в общем!

2.3 Основной маршрут

20.07 «Первый день похода и новые пропуска (Саракуев прекрати, ахахаха)»

Утром трансфер на «Газельке» в Тырныауз. Пропусков все еще нет, но Борис клятвенно обещал, что сегодня они будут на погранзаставе в поселке Эльбрус.

Забросили основную часть команды на начало маршрута, а потом Василиса с Колей отправились добывать пропуска на погранзаставу. Пока ждали сбегали за печеньками. Решили начать двигаться вперед по маршруту. Челноком оттащили все рюкзаки к пересечению рек у дамбы. Поднялись немного выше по склону холма и встали в тени. Рома, Ульяна, Лена и Денис пошли попялиться на разрушенную дамбу и поискать тропу.

Безумно красивая каменная чаша в русле в одном месте. Река бурная, не для брода. Встретили местных, которые порекомендовали две тропы – одну дальше по ходу движения за дамбой, а вторую от пересечения рек налево чуть ниже разрушенной дамбы, мимо малинника и нарзана, затем коровья тропа. Нарвали по совету местных мяту и душицу. Устроили обед с шикарным чаем.

В 14:00 на попутке подъехали Коля и Вася. Рассказали эпопею с пропусками: бумажку то они дождались в итоге, только вот из трех пограничных районов (Эльбрусского, Чегемского и Черекского) в ней был только Эльбрусского, из которого мы ушли, а 2х других, через которые нам предстояло пройти, не было. Поржали, похвалили Саракуева, сказали ему, чтоб делал нам следующий вариант и присылал его на погранзаставу Чегем. Ну и отправились с 2мя косячными пропусками и с надеждой на авось!

В 15:00 выдвинулись налево по тропе от долины р. Сакашильсу (так как вдоль по долине не советовали идти местные из-за плохой тропы). Высота 1460 м, погода жаркая, докучают серые коровьи мухи. Дорога гравийная, хорошая (может проехать машина). Дошли до брода ручья и ушли правее по старой тропе через лес (тропа плохая, теряется). Несколько раз теряли тропу, поднимались по долине вдоль ручья.

Начали подниматься вправо по холму. Там разведчики Коля и Рома нашли хорошую утоптанную коровью тропу ведущую на правый (орогр.) хребет долины р. Сакашильсу. По этой тропе дошли до нарзана (газированный, соленый, медный привкус, русло источника ржавое).

Когда двинулись дальше стало холодать. Когда вышли на хребет спустился туман. Двигались по правой стороне хребта траверсом (орогр.), стоял туман. Внизу слышался шум реки. Тропа выводит к мосту. Дошли до разлива реки Сакашильсу. Переходили через 5-6 притоков, один из которых – по основательному мосту. В районе русла тропа теряется. Поднялись вверх на выполаживание и встали лагерем на левом берегу реки у брода 3 (орогр.) на высоте 2250м. в 19:30. Это на 50 метров выше моста. Прошли по горизонтали 8.5 км. Весь вечер был туман.

21.07 «Долина «Проходной двор»»

Рано утром туман ненадолго разошелся и нам показали долину. Старт в 7:55. Туман, дождь. Пошли вверх по долине, забирая левее лагеря, затем вдоль левой стороны реки Сакашильсу. 2660 м в 9:40, 3-й привал. Тропа до реки есть (начинается чуть выше по склону), вдоль реки – теряющиеся коровьи тропы, местность легко проходимая. В 11:30 – встали лагерем на высоте 2750 м под перевалом Сакашильсу Восточный (изначально было запланировано подойти сюда в первый день, но из-за косяка с пропусками график сдвинулся). Реку бродили в кроссовках напротив лагеря, надо выбирать место, так как довольно бурная. Погода в долине переменчивая – через нее постоянно идут облака, отсюда название.

В обеденный суп покрошили собранный по дороге щавель – очень вкусно!

После обеда и солнечных ванн вышли в радиалку к озеру на высоте 3490 м. Денис и Катя остались в лагере. Взяли с собой 3 рюкзака – набрать воду почище заодно. Реку Сакашильсу, стекающую со снежников, обошли слева. До озера поднимались 3.5 часа. Погода хорошая. Залезли на водопад посреди осыпного склона, потом долго с него слезали – по одному.

При подъеме за одной террасой следовала другая. За такую неуловимость назвали озеро, к которому в итоге вскарабкались, в честь Бориса – озеро Саракуево, так как дорога к нему такая же кривая, как руки у него. Перед последним подъемом открылся прекрасный вид на долину слева по ходу движения (в которую мы пошли на следующий день). Здесь мы уже выше облаков и самые высокие вершины выступают над ними. У озера сели без сил и смотрели на его частично покрытую льдом поверхность. Спуск занял 2 часа 10 минут. Местами пришлось брать палки на изготовку как ледорубы. Вернулись очумевшие и дико голодные, но крайне довольные собой.

С учетом радиалки прошли к этому моменту 21.5 км, сама радиалка – 6.5 км.

22.07 «Турьими тропами»/ «You shall not pass!»/ «Кавказский гоп-стоп»

С утра был сильный дождь, проснулись в 5:30. Палатка Ромы (дежурившая) собралась, все запаковали в рюкзаки и собрали внутреннюю палатку – остался только тент. Под ним приготовили завтрак. Ближе к делу под этим тентом набились все 9 человек и позавтракали в тесноте, но не в обиде. Стали сворачивать лагерь под дождем – и он закончился. В 10 вышли к перевалу Сакашиль Нижний – уже светило солнце. В 11 поднялись, высота 3081 м. Нашли в туре записку в 16-ти летней банке кофе «Mysore God Coffee». Съели перевальную шоколадку. Рома, Коля и Лена полезли на локальный пупырь, остальные остались на перевале тереть за жизнь и наслаждаться видами (пока показывают). Начали спуск в 12:20. Спускались траверсом по травянистым холмам по хорошей коровьей тропе направо от перевала. Постоянно шли через облако. Обед в 16:00 метров на 100 выше по ручью (по склону) выше места предполагаемой ночевки номер 2. Дул сильный ветер. Облако. Холодно.

Красивую долину нам в итоге так и не показали. В тумане догнали коровье стадо голов в 50 с телятами. Идентифицировав нас как угрозу весьма недвусмысленно на нас наехали. Мы ушли подобру-поздорову, поднявшись выше по склону, где камни и коровы не ходят.

Тут тропа теряется. Перебродили в кроссовках ледяной приток реки Кестанты. В долине реки холодно и почти до самого перевала кучкуются облака. Встали на плато выше облаков в 19:30. Высота 3100 м. Ночь была ясная и очень холодная. Звездопад.

Пройдено 11 км за этот день.

23.07 «Ветрина …»

Вышли в 7:30, поднялись на перевал Сарын. Были наверху в 8:40. Путь наш лежал через небольшой непонятного цвета снежник. Добрались без приключений.

По пути набрали воду из ручейка, поверхность которого была покрыта фигурными льдинками.

На перевале страшный ветер – воздушные массы движутся из долины Башиль-Аузусу в долину реки Кестанты. Погода ясная.

Двинулись траверсом по курумнику в сторону Кестанты-тау по правой стороне хребта по ходу движения. Средняя осыпь. Сильный ветер даже несмотря на то, что шли ниже хребта метров на 20. Тропы нет. Антон упал и повредил колено, намазали, перебинтовали, разгрузили. Пошли дальше. На склоне много интересной породы – кварц и граниты разных цветов, что-то еще, просто рай для геолога. А чуть ниже – рай для ботаника.

В 15:35 встали на обед выше перевала Джилги со стороны

Сарын. Спрятались в ложбинке от ветра. Устроили себе сухой обед с салом-намазом (не все шмогли).

Сходили радиалку на плато Кестанты-тау. Подъем по песку, мелкой сыпухе, снежнику. Плато и поверхность горы рядом с ним – из красной сыпучей породы. Подъем местами неприятен – голые скользкие скалы, мелкая сыпуха, ломкие острые скалы. Но поднялись без проблем. На плато можно подняться только с одной стороны – оно как раз спускается туда. С другой – обрыв. Наверху марсианские пейзажи, несильный ветер, солнечно, холодно, потрясает воображение движение воздушных масс. Сильный ветер. Суммарное время радиального выхода – 2.5 часа.

В 17:00 вышли в сторону места ночевки. Поднимались по гребню в сторону перевала Джилги (на сам не полезли). Тропы нет, под ногами песок на подъеме, на спуске в долину озера Кум – мелкая сыпуха и местами снег. В долине проходили мимо снежника, наполовину ушедшего в озерко. Тропы нет, но местность легко проходима.

Встали в долине прямо у неглубокого ледникового озера Кум. Место отличное, ровное, кое-где видны следы предыдущих ночевок. Хотели встать повыше – чтобы меньше толкаться в перевал Кумтюбе Южный, но не нашли

подходящего места: сильный уклон, либо мокро, либо камни. Ветер сильно измотал команду.

Облака обходили долину стороной. Ночь была ясная, холодная. Немного ветрено, поэтому с вечера заложили палатки камнями, что очень спасало. Открыли сюрприз от Светы – мармелад с запиской. Срок годности подходит как раз сегодня.

На данный момент пройдено 44 км.

24.07 «Погранцы»

Итак, наступил неучтенный день без еды. Заброска в Башиле. Позавтракали… и все. Из еды остались только сюрпризы.

В 8:00 вышли к перевалу Кумтюбе Южный. На подъем некрупный курумник и

снежник. На снежнике с выразительным криком «Ой-ой-ой!» съехал фотограф, прихватив с собой Катю. Доехали до низа, благо, снежник небольшой и поднялись невысоко. Позже съехал Антон. Поднялись на перевал в 9:30. Ветер, солнце. Пофоткались, съели бесформенный перевальный шоколад. Тура не нашли, поэтому соорудили свой. Положили очередную записку с пожеланием «Счастья-здоровья, хорошего настроения, ну вы там держитесь» в баночку из-под витаминов для суставов.

Далее нам предстоял километровый спуск к долине Сарын-су по осыпному склону по низу, к которому мы радостно приступили, предварительно съехав на попе по снежнику с другой стороны перевала (движущей силой Ульяны был сам Руковод!). По дороге обсуждали, какой кошмар был бы, если бы нам нужно было подниматься по этому, а не спускаться – сыпуха, тягун. Погода райская, солнце, тепло, безветренно. Видели стадо горных козлов. Здесь же родился мем про «Рома-радио Рен-ТВ». Настроение отменное. Пошли разговоры за жизнь.

В 12 спустились в долину реки Сарын-су. Здесь задул ветер, хоть и не так сильно, как вчера. Река довольно бурная, бродили в кроссовках, вода выше колена.

Пообедали после брода остатками роминого чак-чака, сюрприза Дениса (банка консервированных персиков с жижкой), травами, заботливо собранными Аней (в смысле, в чай), а также вчерашним мармеладом (он был с орешками, ммм…).

Посушились, пошли траверсом правого (орогр.) склона. Отличная тропа.

На перевале Турист (нк) заметили человека с конем, двигавшегося к нам от горы, на которой развевался какой-то флаг (так мы и не узнали, что на нем было). Потом разглядели зеленую форму, но бежать было уже поздно. Пограничник с автоматом и каской Salewa, притороченной к седлу. После проверки документов и выслушивания нашей душещипательной истории военный, не поведясь на наш трогательный вид, повел нас вниз к будке, в которой должна была быть связь. Не шел даже, а бежал по склону, используя коня как треккинговую палку, мы за ним едва успевали! Там мы повстречали второго пограничника – Казбека. Первого звали Мурат. Оба местные. Дозвонились до Чегемской заставы – там пропуска не было (воскресенье…). Борис по телефону ничего внятного не сказал. Решили, что сейчас спустимся в Башиль, заберем заброску и дальше пойдем или поедем в Чегем, где будем ждать пропуска. В сопровождении конного конвоя спустились в долину где, не доходя до реки, встали – и пограничники начали затяжной

сеанс связи с заставой. Сеанс был очень эмоциональным, прерывистым из-за плохой связи (чем наша разговорчивая команда активно пользовалась). Василисе даже дали подержать лошадку.

В конце концов, сообщив все нашли данные, мы сошлись с военными на том, что нас отпускают и мы идем своим маршрутом дальше. Последующие заставы будут предупреждены о приближении «рюкзачков» с кривыми пропусками. Мурат сказал нам, что если бы мы таким же образом рассказали о себе предыдущей заставе, а те предупредили их, то проблем бы не было. В общем, товарищи, избегайте связей с Борисом!

Все время извинялись друг перед другом – за то, что усложняем друг другу жизнь. Погранцы угощали Катю сигаретами, а на прощание вообще отдали ей пачку и зажигалку.

Мурат так и не понял прелесть пешего похода с рюкзаками.

Пограничники переживали за нас, перевели через первый мост через реку Башиль-Аузусу. Были дожди, река поднялась и почти доставала по моста – два бревна и поперечные досочки, вместе перил стропа. Потом Мурат проводил нас до второго моста – навесного, более основательного. Мост длинный, живописный, изрядно качается, висит высоко. Переходили оба моста по одному. Перед вторым мостом попрощались с Муратом. Пограничники оставили о себе невероятно приятное впечатление, мы им очень благодарны.

В на другом конце моста встретили компанию молодых людей. Они поинтересовались, откуда мы. Рассказали, что вчера прошли 36 км и поднялись до 3400 м (правда, без рюкзаков). Путешествуют на машине (тут у всех белые Нивы, либо УАЗики).

В результате пришли в лагерь в 5:30-6:00. Высота – 2050 м.

В Башиле нас встретил радушный хозяин с семьей (и собакеном). Он показал нам хорошее место для стоянки (там еще вчера стояли ребята из турклуба МГУ). А потом угостил нас со своего стола арбузом, сладкими и солеными булочками, свежими овощами и зеленью, картошкой и солью и безумно вкусным сыром. Вот это кавказское гостеприимство! Сразу сожрали половину, а кое-кто шутил что спальник 3-ка будет в облипку.

Вечером в долину спустилась тучка, но дождя не было. Наверняка база в советское время была чрезвычайно привлекательна для туристов: домики на сваях, спортивные площадки, медпункт, столовая, рукомойники, в общем, все серьезно! Сейчас – разруха, многие домики ломают на дрова, хотя, казалось бы, место сказочное.

Хозяин сказал, что есть баня. Баня – это 2х3 метра кабинка, стены – обтянутые брезентом вертикальные деревянные столбы, внутри печка, кладка камней и лейка в потолке, есть даже стул, в общем, все как положено. Чтобы вода лилась без душа нужно наполнять ведро на крыше из речки, правда, запорный кран не работает, поэтому налил воду – и сразу мыться, поток не остановить. Ребята натопили печь и вечером все пошли в баню. Девушки, не испугавшись холода и возможности устроить личную жизнь с местными, бегали ночью в купальниках туда и обратно. Баня – восторг, ребятам огромное спасибо! Они еще лестницу хозяину починили.

Легли часов в 11-12. Ночью было тепло. Из палатки руковода раздавалось звонкое ржание. На данный момент прошли 56 км.

25.07 «Водопад Абай-Су и его брат Дождь»

С тяжелым сердцем собираемся идти дальше по долине Башиль-аузусу. Маршрут изменен на более

теплый и короткий (не пойдем через п.Тютюргу Западный, по словам местных, там много снега и вообще нечего туда ходить). С утра часть команды помыли головы в реке, намазались кремом и съели хозяйский арбуз. Наконец-то выкинули мусор. Погода солнечная, немного облаков.

Антон был прозван «завсоблазн» за самую жантильную зарядку эвер.

В 11 вышли из лагеря с потяжелевшими рюкзаками. Дорогая гравийная, автомобильная, движение вниз. В 11:55 встали на привал напротив водопада Абай-су (через реку). Встали на обед у начала Чегемской долины в 13:00 рядом с мостом через реку Башиль-Азуасу.

Ульяна, Рома, Лена и Коля пошли к водопаду Абай-су (примерно 1,5 км назад по другому берегу реки).

В долине стоит жилой дом и хозяйство к нему. Поднялись на водопад, постояли под струями, падающими с неба, постигли дзен. Когда смотришь вверх, то из-за нависающих скал непонятно, где горизонт. Дух захватывает!

Когда возвращались назад, рассматривали непонятного происхождения отверстия наверху горы и «пещеру земляного червя» на горе напротив.

Коля предложил ради смеха положить здоровенные колючки в спальник-тройку. На что было выдвинуто встречное предложение положить их в колин спальник-эгоист (названный также настоящей «пещерой земляного червя»), так как в этом случае будут смеяться 8, а не 6 человек.

Время радиалки – 1:20.

По приходу съели восхитительный обед: в супе много свежесобранных грибов, чай с травами.

Вышли вверх по Чегемской долине в 15:30. Становилось пасмурно, стал накрапывать дождь. Сначала двигались по правому берегу живописной бурной реки Гара-Аузусу, затем

по мосту перешли на левый берег. Идем в подъем по хорошей гравийной автомобильной дороге. Нам навстречу постоянно кто-то едет и даже пытается подвезти.

Дошли до пересечения дороги с рекой. Моста нет, переходить разве что вброд в кроссовках, что очень не хочется. Хасан Гузеевич, хозяин турбазы Башиль, рекомендовал нам обратиться насчет дальнейшего пути к бывшему пограничнику Назиру (?), который живет в тех местах. Налево и вверх уходила дорога к чьим-то огороженным владениям. Мы решили, что это земля Назира и пошли втроем (Вася, Коля, Ульяна) на разведку налегке, пока Рома пытался соорудить мостик через реку из подручных материалов.

Пролезли под шлагбаумом и поднялись наверх, там увидели одноэтажный дом, обшитый металлическими листами, хозяйственные постройки и ухоженный УАЗик. К нам через некоторое время вышел хозяин – невысокий крепкий мужчина лет 50-ти. Сказал, что поможет нам. Вернулись за остальными, надели рюкзаки и поднялись к жилищу предполагаемого Назира. Тот сначала спросил нас, не хотим ли мы отложить подъем до завтра, так как было уже поздно (часов 5) и погода портилась. Услышав отрицательный ответ, он указал нам дорогу – левее по склону холма.

Поблагодарили его, прошли по тропинке через его владения, где паслись коровы, и

стали подниматься по тропе по травянистому склону через лес. Начался дождь, на склон наползло облако. Когда вышли наверх на выполаживание, тропа стала теряться. Шли в тумане недалеко от левого по ходу движения берега реки, забирая влево, траверсом по довольно крутому склону (местами осыпавшемуся) и двигались дальше по травянистому плато. Холм исчерчен нечеткими тропинками, что приводило к путанице и задержкам в продвижении. Минут через 15-20 дошли до места стоянки у реки и ручья, согнали с места табун лошадей (которые тоже пытались на нас бычить, но Рома отогнал их лаем!!!). Ставились под дождем по принципу «сначала тент, потом внутри палатка», промокли, замерзли. Коля, пока ставили лагерь, ходил на разведку выше – ничего не нашел.

Время прихода в лагерь – 19:30, высота 2640 м, к этому моменту нас путь составляет 74 км вместе с походом на Абай-Су.

Ужинали в палатках, дежурные геройски разносили нам еду под дождем. Слава им и почет! Ночь была довольно теплая.

26.07 «Перевал «Говно»»

Утром было промозгло, но безоблачно, ждали, когда же выйдет солнце из-за гряды. Очень мешали трололо-облака, старательно оттягивающие этот момент. Любопытные лошади то приближались, то резво убегали назад.

Вышли в 8:30 и сразу начался подъем по гнусной сыпухе и мокрой траве на перевал Чарак. Слышались реплики из разряда: «Перевал этот ваш говно и тропа к нему дерьмо!». Комментарии излишни. В ходе подъема поступали предложения забить Колю палками и прикопать прямо здесь за свежую шутку про «еще 300 метров», умереть всем прямо здесь, телепортнуться в Нальчик. Подъем занял 4 часа, поднялись на 800 метров. Погода облачная, прохладная, без дождя.

На перевале съели сладкое, орехи, бастурму от обеда. Засняли свои утомленные физиономии с флагом.

Примерно в 14:00 начали спускаться по такой же мерзкой поверхности, по какой поднимались. Тропы нет. Осложнялось все густым туманом, из-за которого не видно было, куда идем. Шутки становились все чернее, мораль группы падала.

— «Эти незабудки синие, как губы мертвеца.»

— «А давайте подождем, пока нас отсюда заберут? – Кто!? Стервятники!?»

Спуск занял часа 3-3.5.

У бурной реки Кору, которую бродить не рекомендуют вообще, либо только рано утром, нас встретило очередное дружелюбное стадо коров. Поднялись выше по склону, обошли мерзких тварей и двинулись вверх по течению по левому берегу (орогр.) в сторону ледника Булунгу, откуда Кору и течет. Шли по заметной тропе, в основном шла по склону, кое-где осыпи. Прошли метров 500 и встали лагерем по легкому дождю и плотному туману в 18:30. Еле нашли место для палатки посреди коровьих говен. Река метрах в 50-ти от нас, рядом ручей. Высота 2800 м, на тот момент в общем прошли 82,5 км.

Дождь усилился. Двойной ужин «в постель», дежурные-герои.

27.07 «Первая полудневка»

Ночь была удивительно теплая несмотря на высоту и близость ледника. В очередной раз вставали в тумане хрен знает где, так что увидели окружающее только на утро. Ноги мокрые почти у всех.

Вышли в 8:16, погода солнечная, тепло. Видели 4-х туристов под ледником. Они ночевали в палатке-четверке на выровненной поверхности прямо рядом с рекой. Нас засняли на камеру, мы знамениты! Махали друг другу, пока шли мимо. Потом мы видели, как они ушли правее на перевал Тютюргу Западный.

Сделали знатный круг по курумнику на леднике Булунгу (руковод: «Ходим как ублюдки!») и поднялись на перевал Коргашиль Северный в 12:30. На склоне небольшая сыпуха в начале подъема, в остальном без проблем. На перевале много кварца, Рома даже захватил пятикиллограмовый камушек на память.

Сидели на перевале 40 минут. Несмотря на объективную легкость рельефа, подъем давался он трудно: группа сильно устала после вчерашнего дня.

Поднялись, съели перевальную шоколадку. Мимо нас продефилировал горный баран, на нас ноль внимания, ушел в туман в сторону, противоположную леднику.

Спускались минут 15 по склону в долину реки Булунгу-су. Встали между перевалом и обширным плато-мореной на высоте 3300 м, пройденный путь на тот момент – 89 км. Ниже решили не идти – в долине стояло облако.

Удивительно, но облака миновали тот участок, где мы стояли – уходили либо на плато, либо раньше перевала во вчерашнюю

долину реки Кору. Довольно тепло. На стоянке видны места для палаток от наших предшественников, огороженные со всех сторон камнями. Близко к плато вставать страшно – может что прилететь.

После обеда открыли презент Федора – две пачки попкорна для микроволновки и письмо, в котором он рассказывал, как он пытался его приготовить в походе и сжег дотла. Все завернуто в чертежи вундервафлей с федоровской работы.

Рома у истока ручья нашел целый череп козла с рогами и принес в лагерь. Мы водрузили череп на непонятно кем и для чего сооруженный тур у лагеря и стали ему поклоняться. Тут же наползла туча и начало капать. Разъяренный руковод мощными ударами своих альпинистских ботинок отпинал многострадальный череп подальше от лагеря, туча сразу рассосалась.

Впервые на полудневке, и группа не знает, чем заняться. Кто-то лег спать, кто-то пошел обозревать окрестности, кто-то начал играть в шляпу и П. «Предводитель, передай показания простого прибора!». Играли одной палаткой, а ржали во всех. Кстати, плато очень понравится любителям поскакать по курумнику и помедитировать на булыжниках.

Перед ужином приготовили попкорн. Федор, записывай рецепт:

«Пачку попкорна, открыть, высыпать вместе с жиром в пустой канн, налить туда же отжатое у руковода-вегана масло. Жарить на сильном огне с закрытой крышкой до готовности. Ссыпать обратно нераскрывшиеся кукурузинки, долить масла, повторять пока не станет фу.»

Потом наслаждаться чаем из этого кана с изысканным привкусом. Бедная Вася не смогла его пить. Кстати, тут мы обратили внимание на то, что руковод-то не ест почти ничего. Праноеды среди нас!

Вечер был довольно теплым, ничто не предвещало…

28.07 «Замерзшие трусы. Задорный траверсок. И уже родной ливень.»

Едрить-колотить, как же холодно! По словам Коли ночью было около минус 5. Внизу в долине была гроза – видны были всполохи. Зря мы черепу поклонялись, зря-зря-зря.

Наутро дежурные с хрустом отворили тент, постучали по ботинкам, чтобы придать им форму ноги и начали готовить. Было 4:30. Колины трусы и носки преданно стояли по стойке «смирно» в ожидании хозяина.

В 5 позавтракали, в 6:30 вышли. Как только выглянуло солнце, стало тепло, а потом жарко, хотя за завтраком все тряслись от холода.

Двигались вниз по прекрасной зеленой залитой солнцем долине по тропе. Затем ушли правее на склон и там шли траверсом в сторону перевала Илипсар (НК). Тропинка хорошо видна. Перед перевалом на плато увидели стадо лошадей и пастуха. Открывался прекрасный вид назад – на ледник и перевал Коргашиль Северный, на альпийские луга, по которым мы только что довольно быстро прошли. Погода хорошая, немного ветрено, немного облачно.

Перешли перевал Илинсар и вышли на склон долины реки Сылык-су и нашим взорам открылся вид на манящий Чегем снизу слева и прямо – на кошмарный перевал Ширман Северный. Думали пройти вправо траверсом по склону долины и выйти на середину перевала, однако эту идею тут же оставили – склон – сплошные обрывы и осыпи. В 10:30 спустились в долину и встали на обед. Обед сухой, с сюрпризами от Влада, Паши, Инны – пахлава и два пачки Toffifee. В долине пасется стадо коров (довольно спокойное) и беда с водой – ребята ее добывали по полчаса.

Перевал решили не идти, так как все устали, у всех болели ноги. Пойдем восточнее в обход перевала траверсом правого склона д.р. Сылык-су, чтобы перейти его ниже по долине и попасть в д.р. Шекису. В этом месте периодически брал МТС. Встретили конного пастуха, Василиса уточнила у него дорогу.

Вышли в 11:45. Спускались по долине и через 1-1.5 км стали подниматься траверсом по правому склону (орогр.). Тропа есть, скотская. Склон травянистый, довольно крутой,

местами осыпи и средний курумник, дорога довольно непростая. Шли таким образом около километра, народ вымотался. Склон испещрен продольными нечеткими тропами. В самые стремные моменты находила тучка и мы переставали видеть, куда дальше двигаться. Кое-где на склоне появлялись скалы и непроходимая сыпуха, обходили препятствия поверху. Наконец, нашли место, где можно было переползти хребет и вышли на выполаживание. К этому моменты небо заволокло тучами.

Тем не менее, окрыленные окончанием сложного участка мы пошагали вниз по пологим холмам. Тропа здесь довольно четкая. Через некоторое время вошли в туман, и начался дождь. Плутали по однообразной местности, дождь усиливался. Настроение портилось. Спустились по странному осыпному склону с торчащими из него гранитными пластами в долину реки Шекису и в 5 часов пришли к месту ночевки. Под конец тропа терялась, плюс мы с нее часто сходили.

У реки болото, еле нашли подходящее место для палаток, чтоб не уплывали. Ливень. Деревянными пальцами ставили лагерь так же по принципу «сначала тент, потом внутри палатка». Отчаянно старались не замочить палатку своими насквозь мокрыми вещами. Переоделись и залегли.

Дежурные разносили еду по палаткам. Героям слава!

Стоим на высоте 2700 м, на данный момент пройдено 105 км.

29.07 «Альплагерь Безенги.»

Встали в 5 (дежурные в 4:30). Дождя нет, солнце, но все вещи мокрые и холодные, брр. Сушились, пока завтракали. Периодически наползал туман.

Вышли в 6-6:30. Туман, но дождя нет. Двигались вниз по течению реки Шекису по правому склону (орогр.). Тропа конская/коровья, периодически исчезает. На высоте примерно 2300м спустились ниже

облаков к солнцу. Встретили стадо коров. Похоже, домашние, к нам отнеслись спокойно. Далее шли траверсом по правой стороне долины по ходу движения. Тропы в нужном нам направлении нет. Сели обедать батончиками в 9:30 прямо на тропе на высоте 1900 м с видом на развалины чего-то старинного на другой стороне реки. Через 500-700 м вышли на автомобильную грунтовую дорогу. Пофетишировали на кусты конопли.

Спустились в обход Безенгийской заставы и пошли по автомобильной гравийной дороге. Навстречу нам проезжал военный на УАЗике. Поинтересовался нашими пропусками, но проверять не стал, предложил воды. Уф, пронесло! Погода солнечная, в долине жарко.

По карте лагерь должен был быть через 3 км после нашего спуска в долину. Примерно через 1 км нас догнала бортовая Газель с двумя местными егерями. Они предложили нас довезти до лагеря, благо, они сами туда же ехали. Мы благоразумно согласились. Едем, едем, километров через 6 встали у КПП в заповедник. Где узнали, что ехать нам еще 8 километров (какие странные карты или руки у кого-то;)). В заповедник пропустили, мы пообещали, что из лагеря никуда не пойдем. Ехали весело, ребята нас кормили чипсами и семечками. Непонятно, как бы мы шли своим ходом.

У финиша переехали непонятно на чем державшийся мост через бурную реку Безенги и причалили в центре лагеря у столовой. Оказалось, егеря везли мясо, почти целую корову! И по иронии, на грузе весь путь сидел вегетарианец.

Встали в палаточном лагере по 300р с человека, душ включен. Тепло, солнечно, ветрено. Доедаем остатки раскладки. В лагере много альпинистов, в том числе иностранцев, кругом слышно бряцание железа. Альплагерь очень ухоженный, вот что значит Мармот и Альпиндустрия в спонсорах.

Отменили трансфер у злополучного Бориса и договорились с местной администрацией об автобусе, по цене вышло то же, но надежней.

Сходили в душ и постирались. Почувствовали себя белыми людьми. В лагере есть сушильная комната (к сожалению, узнали о ней поздно).

Днем постоянно летал вертолет МЧС, позже узнали, что в ущелье разбился альпинист.

Вечером все пошли в кафе – отъедаться и наслаждаться благами цивилизации. Василису зафрахтовала группа австрийцев-альпинистов как переводчика, ей потом еще в альплагере работать предлагали остаться.

Разошлись по палаткам очень поздно.

Итого мы прошли за поход 112 км.

2.4 Догора обратно

30.07 «Нальчик»

Ночь была теплая. Утром позавтракали остатками раскладки. Затем пошли догоняться в кафе. Там нас ждал сюрприз – хычины от администрации лагеря за помощь с австрийцами.

В 10 погрузились в ПАЗик и поскакали по дороге вниз под диско 80-х. Дорога заняла 3 часа. Шустрый водитель два раз выскакивал и автобуса – занести посылки. В Нальчике у базы «Безенги» он вышел с другой группой из автобуса и куда-то пропал. Мы его ждали минут 20, пошли искать – а он сидит и пьет чай на базе. Посмотрел на нас с удивлением и заявил, что мы зря его ждем – наш отель рядом, «он же говорил».

Гостиница «Альпинист» оказалась намного приятнее, чем все думали. Заселились в два.

Долго не могли вылезти из душа, потом, наконец, сделали усилие надо собой и пошли гулять. Через парк попали на рынок, где провели несколько часов с разбежавшимися глазами и загребущими руками. Ели прямо на ходу как дикари.

Вернулись в номера, пошли без Кати, Васи и Ани в хычинную, вел Коля. Опять жрать! По дороге любовались домами местной элиты и не очень. В хычинной жарко, но безумно вкусно. По дороге Коля заходил в каждую кальянную и спрашивал цену. Из одной вышел с выпученными глазами, возможно, его что-то там удивило. Остановили свой выбор на кальянной «Шейх» (вторая чаша бесплатно). Часть народа ушла раньше.

Потом все собрались в номере ребят и дегустировали местные вина, домашние и магазинные. Одно домашнее нам понравилось, второе «Мохито» не допили.

— «Оно перебродило, как и мы.» (с) Антон.

Коля был назван Витьком за свое поведение.

Николай рассказал анекдот про театр, мужика и фекалии, долго не могли успокоиться. В тему анекдот пришелся.

31.07 «Отъезд»

Встали огурцами и, несмотря на вечер, и тут же побежали на фермерский рынок на площади Абхазии. Накупили там чуть меньше, чем смогли унести. Жара 40 градусов. Зашли вшестером в кафешку, где нас угощали вафлями с мороженным и показывали кино про Чарли Чаплина.

По возвращении в гостиницу продлили время простоя за символическую плату, перенесли все вещи в один номер. Там старательно запаковывали накупленное. Рюкзаки оказались неподъемными. Посему заказали такси до вокзала.

На вокзале встретили Ниловскую группу. Саша с рукой в гипсе рассказывала о своих злоключениях.

Вечером в поезде пили домашнее вино и местное пиво из сиськи.

Неучтенные шутки:

— «Суп с макароноалфовитом в походе пишет каждому то, что он заслуживает.» (на жалобу Ромы на то, что ему в супе мерещится нецензурщина).

— «На ставь в проход! – Почему? Плохая примета? – …(упадет)!» (Ульяна о том, что не стоит ставить еду на боковой столик).

— «Зож-тусовка тоже мне, а от раскладки 2гр амфитамина + яблочко в день отказались!» (Завхоз Катя негодует)

---

*Отчет составлен совместными усилиями:

Ульяны Медвецкой

Елены Волнухина

Василисы Анищенко